


**КОМИТЕТ ИМУЩЕСТВЕННЫХ ОТНОШЕНИЙ
АДМИНИСТРАЦИИ ПЕРМСКОГО МУНИЦИПАЛЬНОГО ОКРУГА**

РЕШЕНИЕ
о размещении объектов № 2057

Пермский край
Пермский округ

26.07.2024

Комитет имущественных отношений администрации Пермского муниципального округа разрешает Акционерному обществу «Газпром газораспределение Пермь» (ИИН 5902183841, ОГРН 1025900512670, почтовый адрес: 614000, г. Пермь, ул. Петропавловская, 43)

размещение объекта «газопровод давлением до 1,2 Мпа, для размещения которого не требуется разрешения на строительство»

на землях государственная собственность на которые не разграничена

на срок 1 год

Местоположение: Пермский край, Пермский муниципальный округ, п. Мулянка, пер. Дачный, к дому 3

Приложение: схема предполагаемых к использованию земель или части земельного участка.

Особые условия использования:

1. При размещении объекта учесть параметры ширины проезда улично-дорожной сети, во избежание сужения полосы отвода дороги.
2. Получение разрешения на производство земляных работ.

Заместитель председателя комитета



М.В. Королева

Схема предполагаемых к использованию земель или части земельного участка

Объект Газопровод давлением до 1,2 Мпа, для размещения которого не требуется разрешения на строительство

Местоположение: расположенных по адресу: Пермский край, Пермский м.о. п. Муляжка, пер. Дачный, к дому 3

Площадь земель или части земельного участка, кв.м.: 1023

Категория земель: земли населенных пунктов

Вид разрешенного использования: -

Описание границ смежных землепользователей:

От точки n1 до точки n10 - земли общего пользования

От точки n10 до точки n11 - земельный участок








с кадастровым номером 59:32:1220001:419

От точки n11 до точки n14 - земли общего пользования

От точки n14 до точки n1 - земельный участок

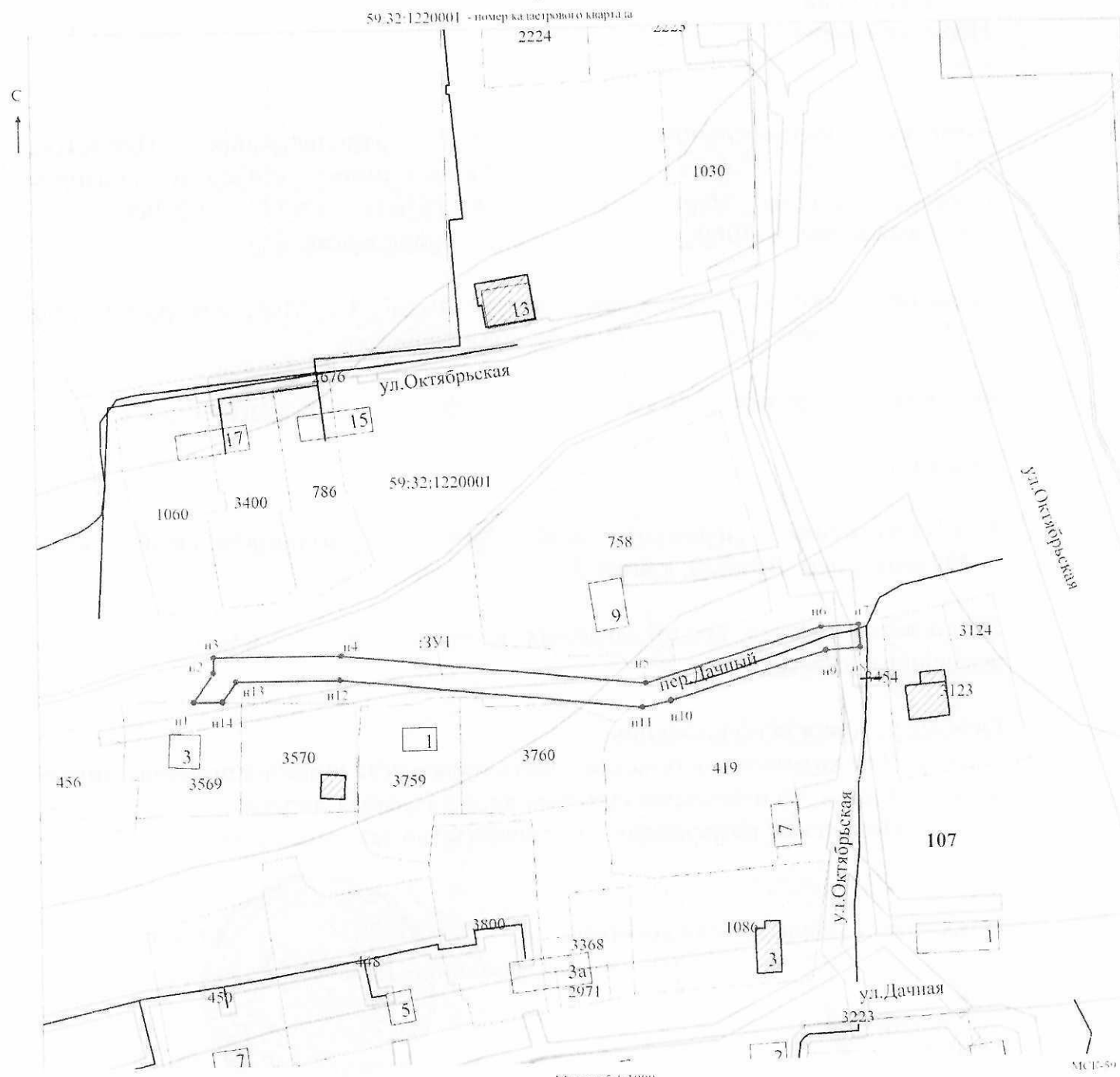
с кадастровым номером 59:32:1220001:419

Условные обозначения:

-  678 - границы и номер земельного участка, сведения о которых внесены в ГТРИ
-  802 - границы и номер объекта капитального строительства, сведения о которых внесены в ГТРИ
-  - границы кадастрового квартала
-  - предполагаемый участок земель, на которых планируется размещение объекта
-  59:09:01:020 - зона с особыми условиями использования территории, сведения о которых внесены в ГТРИ
-  3У1 - обозначение запрашиваемого земельного участка
-  n1 - характеристическая точка границ земель или части земельного участка

Каталог координат, м

№ точки границы	X	Y
n1	494803.22	2239595.62
n2	494810.23	2239600.59
n3	494814.13	2239600.68
n4	494814.13	2239642.72
n5	494806.23	2239708.87
n6	494819.63	2239752.67
n7	494820.28	2239761.94
n8	494814.30	2239762.36
n9	494813.69	2239753.77
n10	494801.84	2239715.06
n11	494800.29	2239707.93
n12	494808.13	2239632.42
n13	494807.99	2239606.37
n14	494803.06	2239602.87
n1	494803.22	2239595.62



Масштаб 1:1000

Зачинитель:

МП

/ Захарова Е. Л.

(подпись, расшифровка подписи)

для юридических лиц
и индивидуальных предпринимателей